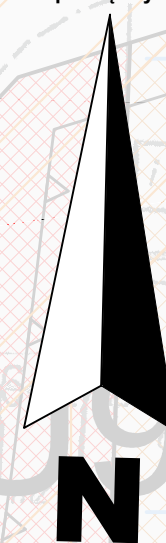


MIEJSCOWY PLAN ZAGOSPODAROWANIA PRZESTRZENNEGO SOŁECTWA MASŁÓW PIERWSZY NA TERENIE GMINY MASŁÓW

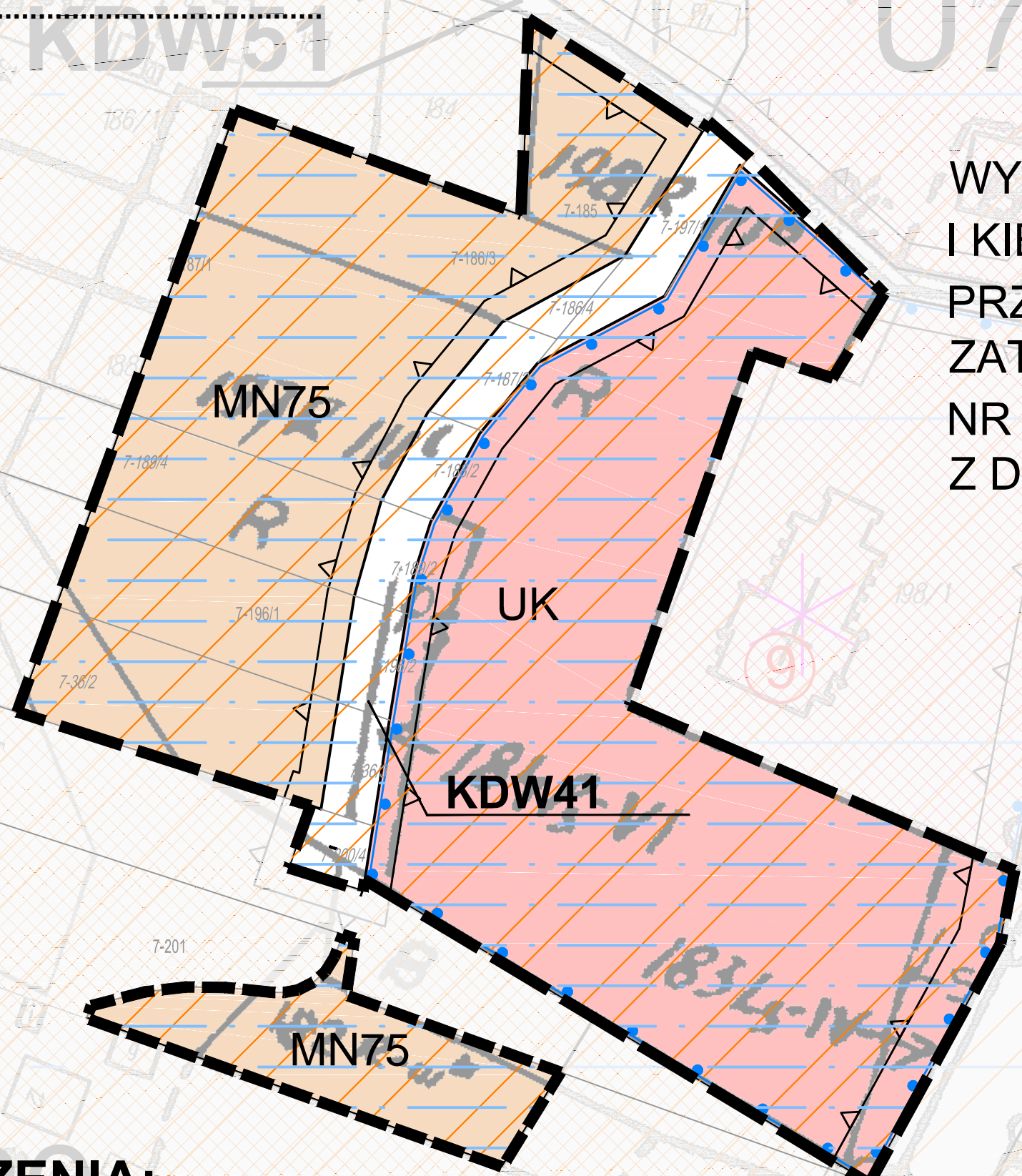
zmiana planu sporządzona na mapie pochodzącej z zasobów starostwa powiatowego w Kielcach licencja nr GN-III.6642.1348.2023_2604_P

układ współrzędnych 2000 (strefa 7)

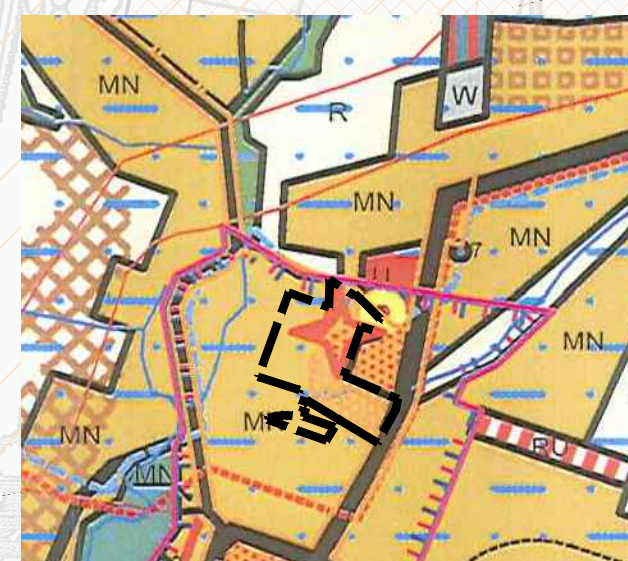


SKALA 1:1000

ZAŁĄCZNIK NR 1A
DO UCHWAŁY NR
RADY GMINY MASŁÓW
Z DNIA



WYRYS ZE STUDYUM UWARUNKOWAŃ I KIERUNKÓW ZAGOSPODAROWANIA PRZESTRZENNEGO GMINY MASŁÓW ZATWIERDZONEGO UCHWAŁĄ NR XXVIII/253/2016 RADY GMINY MASŁÓW Z DNIA 25 LISTOPADA 2016R.



- GRANICA I OBSZAR STREFY KRAJOBRAZOWEJ "C" W POCHK
- PUNKTY WIDOKOWE
- OBSZARY ROZWOJU BUDOWNICTWA MIESZKANIOWEGO JEDNORODZINNEGO
- GRANICA OBSZARU OBJĘTEGO PLANEM MIEJSCOWYM

OZNACZENIA:

OZNACZENIA OBOWIĄZUJĄCE:

- GRANICA OBSZARU OBJĘTEGO PLANEM MIEJSCOWYM
- LINIE ROZGRANICZAJĄCE
- NIEPRZEKRACZALNE LINIE ZABUDOWY
- MN75 TERENY ZABUDOWY MIESZKANIOWEJ JEDNORODZINNEJ
- UK TEREN KULTU RELIGIJNEGO
- KDW41 TEREN DROGI WEWNĘTRZNEJ
- GRANICA STREFY WIDOKOWEJ DLA ZESPOŁU KOŚCIOŁA PARAFIALNEGO WPISANEGO DO REJESTRU ZABYTKÓW

OZNACZENIA INFORMACYJNE:

- OBSZAR STREFY KRAJOBRAZOWEJ "C" PODKIELECKIEGO OBSZARU CHRONIONEGO KRAJOBRAZU
- OBSZAR AGLOMERACJI KIELCE