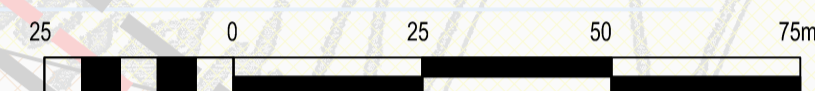


MIEJSCOWY PLAN ZAGOSPODAROWANIA PRZESTRZENNEGO SOŁECTWA MASŁÓW PIERWSZY NA TERENIE GMINY MASŁÓW

ZAŁĄCZNIK NR 1B
DO UCHWAŁY NR
RADY GMINY MASŁÓW
Z DNIA







zmiana planu sporządzona na mapie pochodzącej z zasobów starostwa powiatowego w Kielcach
licencja nr GK-II.6642.1346.2023_2504_P
układ współrzędnych 2000 (strefa 7)







SKALA 1:1000

OZNACZENIA:

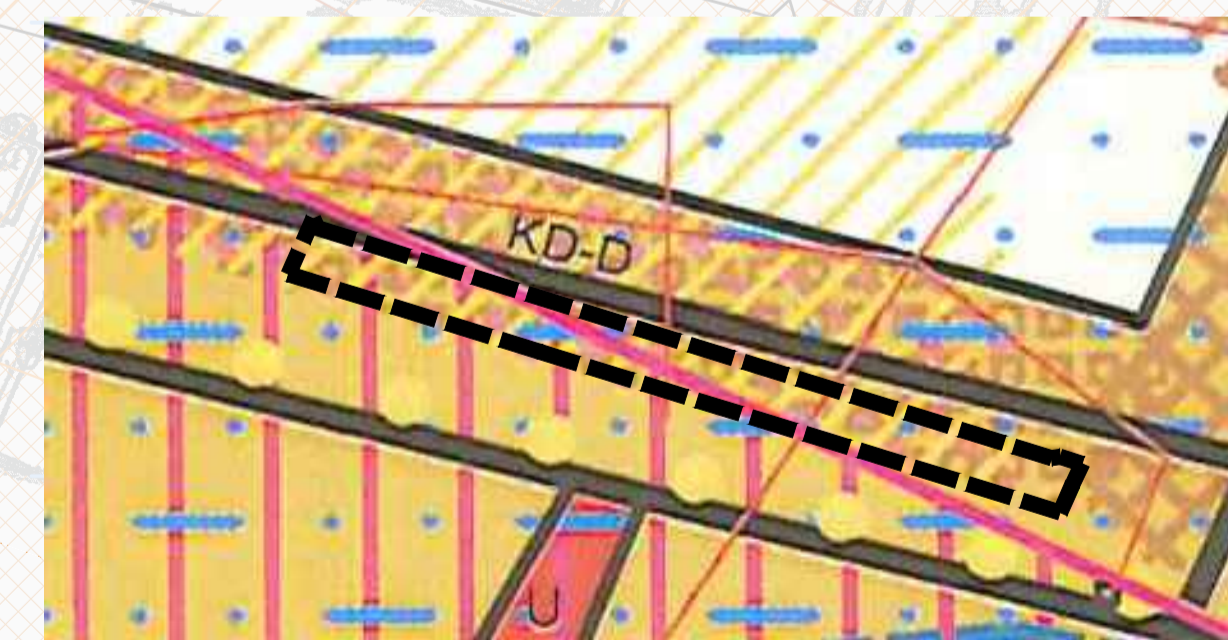
OZNACZENIA OBOWIĄZUJĄCE:

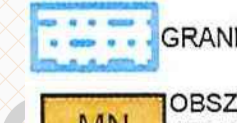




-  GRANICA OBSZARU OBJĘTEGO PLANEM MIEJSCOWYM
-  LINIE ROZGRANICZAJĄCE
-  NIEPRZEKRACZALNE LINIE ZABUDOWY
-  MN76 TERENY ZABUDOWY MIESZKANIOWEJ JEDNORODZINNEJ
-  KDW46 TEREN DROGI WEWNĘTRZNEJ
-  LINIA ELEKTROENERGETYCZNA ŚREDNIEGO NAPIĘCIA 15KV WRAZ ZE STREFAMI TECHNICZNYMI

OZNACZENIA INFORMACYJNE:

-  OBSZAR STREFY KRAJOBRAZOWEJ "C" PODKIELECKIEGO OBSZARU CHRONIONEGO KRAJOBRAZU
-  POWIERZCHNIE OGRANICZAJĄCE PRZESZKODY DLA LOTNISKA MASŁÓW k/KIELC
-  PRZESZKODA LOTNICZA W OTOCZENIU LOTNISKA: 7-linia energetyczna średniego napięcia
-  OBSZAR AGLOMERACJI KIELCE

WYRYS ZE STUDIUM UWARUNKWAŃ I KIERUNKÓW ZAGOSPODAROWANIA PRZESTRZENNEGO GMINY MASŁÓW ZATWIERDZONEGO UCHWAŁĄ NR XXVIII/253/2016 RADY GMINY MASŁÓW Z DNIA 25 LISTOPADA 2016R.



-  GRANICA I OBSZAR STREFY KRAJOBRAZOWEJ "C" W POCHK
-  MN OBSZARY ROZWOJU BUDOWNICTWA MIESZKANIOWEGO JEDNORODZINNEGO
-  ISTNIEJĄCE LINIE ELEKTROENERGETYCZNE 15KV ŚREDNIEGO NAPIĘCIA
-  PAS NALOTU (LOTNISKO MASŁÓW)
-  GRANICA OBSZARU OBJĘTEGO PLANEM MIEJSCOWYM