

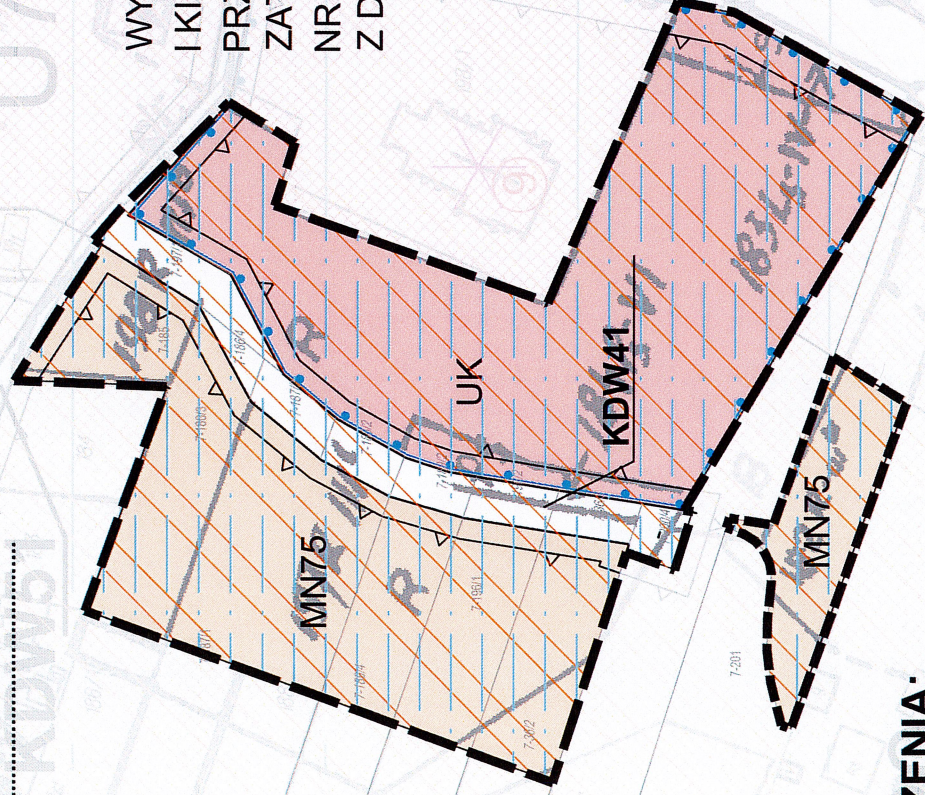
MIEJSCOWY PLAN ZAGOSPODAROWANIA PRZESTRZENNEGO SOŁECTWA MASŁÓW PIERWSZY NA TERENIE GMINY MASŁÓW

ZALĄCZNIK NR 1A
DO UCHWAŁY NR
RADY GMINY MASŁÓW
Z DNIA


zmiana planu sporządzona na mapie pochodzącej
z zasobów sterostrwa powiatowego w Kielcach
licencja nr GIK-IL.6642.7348.2023_2604_P
układ współrzędnych 2000 (strona 7)



SKALA 1:1000



WYRYS ZE STUDIUM UWARUNKOWAŃ
I KIERUNKÓW ZAGOSPODAROWANIA
PRZESTRZENNEGO GMINY MASŁÓW
ZATWIERDZONEGO UCHWAŁĄ
NR XXVIII/253/2016 RADY GMINY MASŁÓW
Z DNIA 25 LISTOPADA 2016R.



OZNACZENIA:

OZNACZENIA OBOWIAZUJĄCE:

	GRANICA OBSZARU OBJĘTEGO PLANEM MIEJSCOWYM
	LINIE ROZGRANICZAJĄCE
	NIEPRZEKRACZALNE LINIE ZABUDOWY
	TERENY ZABUDOWY MIESZKANIOWEJ JEDNORODZINNEJ
	TEREN KULTU RELIGIJNEGO
	TEREN DROGI WEWNĘTRZNEJ

GRANICA STREFY WIDKOWEJ DLA ZESPOŁU KOŚCIOŁA PARAFIALNEGO
WPISANEGO DO REJESTRU ZABYTKÓW


OZNACZENIA INFORMACYJNE:

	OBSZAR STREFY KRAJOBRAZOWEJ "C" PODKIELECKIEGO OBSZARU CHRONIONEGO KRAJOBRAZU
	OBSZAR AGLOMERACJI KIELCE

MIEJSCOWY PLAN ZAGOSPODAROWANIA PRZESTRZENNEGO SOŁECTWA MASŁÓW PIERWSZY NA TERENIE GMINY MASŁÓW

ZAŁĄCZNIK NR 1B
DO UCHWAŁY NR
RADY GMINY MASŁÓW
Z DNIA







zmiana planu sporządzona na mapie pochodzącej z zasobów starostwa powiatowego w Kielcach licencja nr GN-III.6642.1348.2023_2004_P układ współrzędnych 2000 (strefa 7)







SKALA 1:1000

OZNACZENIA:

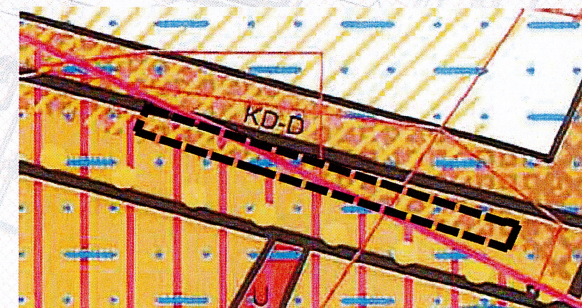
OZNACZENIA OBOWIĄZUJĄCE:






-  GRANICA OBSZARU OBJĘTEGO PLANEM MIEJSCOWYM
-  LINIE ROZGRANICZAJĄCE
-  NIEPRZEKRACZALNE LINIE ZABUDOWY
-  MN76 TERENY ZABUDOWY MIESZKANIOWEJ JEDNORODZINNEJ
-  KDW46 TEREN DROGI WEWNĘTRZNEJ
-  LINIA ELEKTROENERGETYCZNA ŚREDNIEGO NAPIĘCIA 15kV WRAZ ZE STREFAMI TECHNICZNYMI

OZNACZENIA INFORMACYJNE:

-  OBSZAR STREFY KRAJOBRAZOWEJ "C" PODKIELECKIEGO OBSZARU CHRONIONEGO KRAJOBRAZU
-  POWIERZCHNIE OGRANICZAJĄCE PRZESZKODY DLA LOTNISKA MASŁÓW K/KIELCE
-  PRZESZKODA LOTNICZA W OTOCZENIU LOTNISKA: 7-linia energetyczna średniego napięcia
-  OBSZAR AGLOMERACJI KIELCE

WYRYS ZE STUDIUM UWARUNKOWAŃ I KIERUNKÓW ZAGOSPODAROWANIA PRZESTRZENNEGO GMINY MASŁÓW ZATWIERDZONEGO UCHWAŁĄ NR XXVIII/253/2016 RADY GMINY MASŁÓW Z DNIA 25 LISTOPADA 2016R.



-  GRANICA I OBSZAR STREFY KRAJOBRAZOWEJ "C" W POCH
-  OBSZARY ROZWOJU BUDOWNICTWA MIESZKANIOWEGO JEDNORODZINNEGO
-  ISTNIEJĄCE LINIE ELEKTROENERGETYCZNE 15kV ŚREDNIEGO NAPIĘCIA
-  PAS NALOTU (LOTNISKO MASŁÓW)
-  GRANICA OBSZARU OBJĘTEGO PLANEM MIEJSCOWYM